

Kystinspektoratets digitale målinger

AD IT. ARK. J. NR 1997 - 924 2-0112 - 2

MATERIALE INDLAGT SOM
DOKUMENTATION I SAGSMAPPEN.



Kystinspektoratets digitale målinger

FORORD

Denne mappe indeholder en oversigt over Kystinspektoratets digitale målinger. De udleverede mapper opdateres årligt.

Alle rettelser, supplerende oplysninger og ønsker meddeles til Tove Lisby, som er ansvarlig for opdateringen.

Kystinspektoratet, den 1. juli 1997.

Mappen er udleveret til følgende:


ISVA, Danmarks Tekniske Universitet
Dansk Hydraulisk Institut
Statshavneadministrationen, Esbjerg
Statshavneadministrationen, Frederikshavn
Militærgeografisk Sektion
Kort- og matrikelstyrelsen
Søopmålingen/Farvandsvæsenet

Kystinspektoratet :

Per Roed Jakobsen,
Christian Laustrup
Søren Knudsen
Jesper Holt Jensen
Mads Peder Vium
Mie Gransgård/Kirsten Kanstrup
Tegnestuen

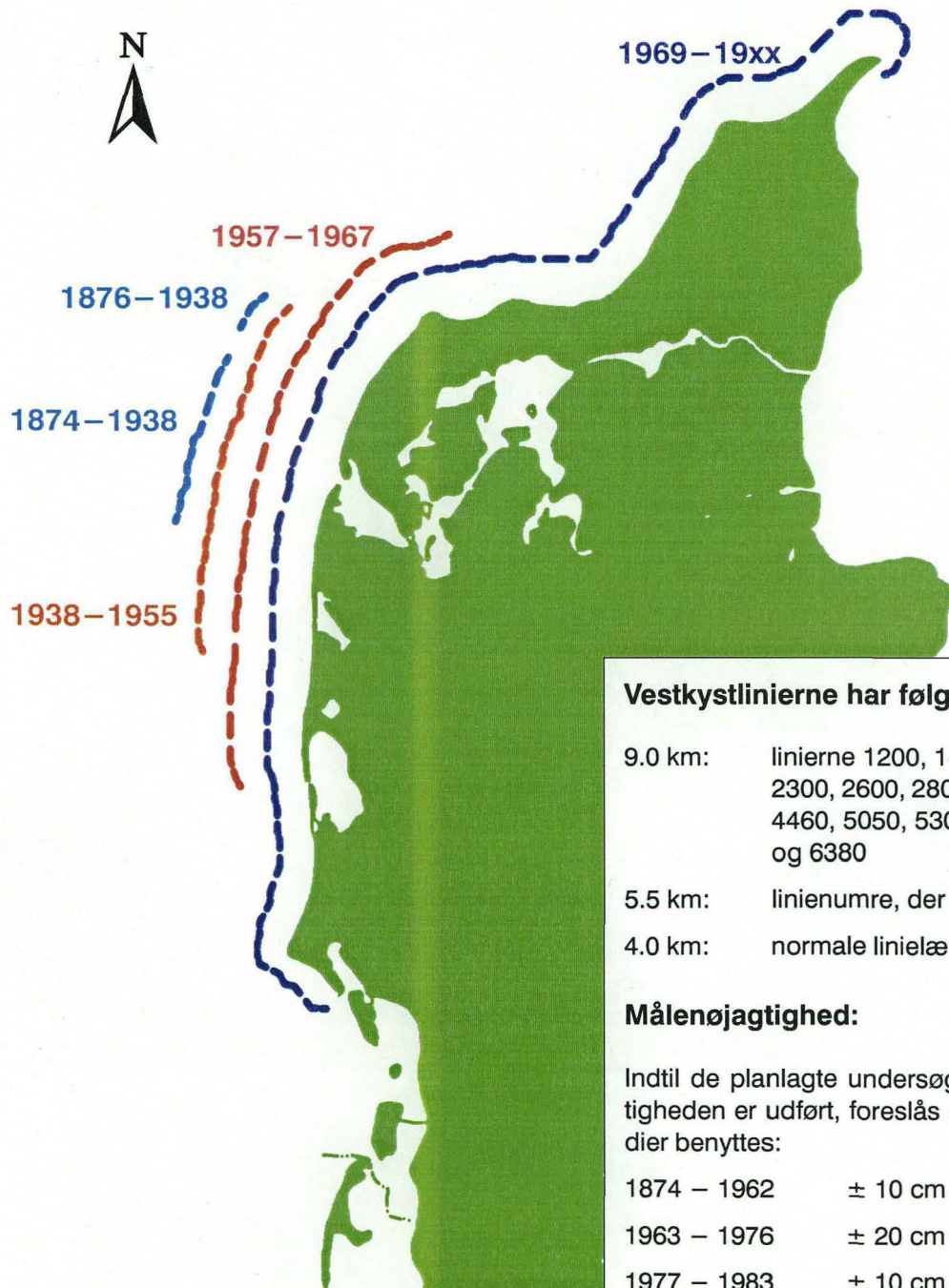
Holger Toxvig Madsen
John Jensen
Jens Otto Andersen
Carl-Christian Munk-Nielsen
Per Sørensen
Anne Rebsdorf
Bjørn Knudsen

Jens Kjeldgård
Carsten Rune Hansen
Jens Ole Olesen
Mogens Dam/Jens Rasmussen
EKKO
DIGI



A. Vestkystmålinger

PERIODE	LOKALITET	LINIE NR.	ANTAL LINIER	UDTEGNING	
				TVÆR	PLAN
1874–1938	LODBJERG–FJALTRING	4010–4610	57	x	x
1876–1938	VORUPØR–LODBJERG	3390–3670	28	x	x
1938–1955	VORUPØR–FJAND	3390–5290	112	x	x
1957–1967	HANSTHOLM–NYMINDEGAB	3010–5880	205	x	x
1969–19xx	SKAGEN–LODBJERG	1010–3670	222	x	x
1969–19xx	LODBJERG–SKALLINGEN	4010–6440	190	x	x



Vestkystlinierne har følgende længder:

9.0 km: linierne 1200, 1400, 1600, 2100, 2300, 2600, 2800, 3100, 3440, 3640, 4460, 5050, 5300, 5650, 5850, 6170 og 6380

5.5 km: linienumre, der slutter med 00

4.0 km: normale linielængder

Målenøjagtighed:

Indtil de planlagte undersøgelser af målenøjagtigheden er udført, foreslås det at følgende værdier benyttes:

1874 – 1962 ± 10 cm

1963 – 1976 ± 20 cm

1977 – 1983 ± 10 cm

1983 – 19xx ± 5 cm



Kystinspektoratets digitale målinger
Jylland
Vestkystmålinger

Mål:
Projekt: TL
Rev.:

Tegn. nr. A.1
Nr.
Gr. 160-x-1

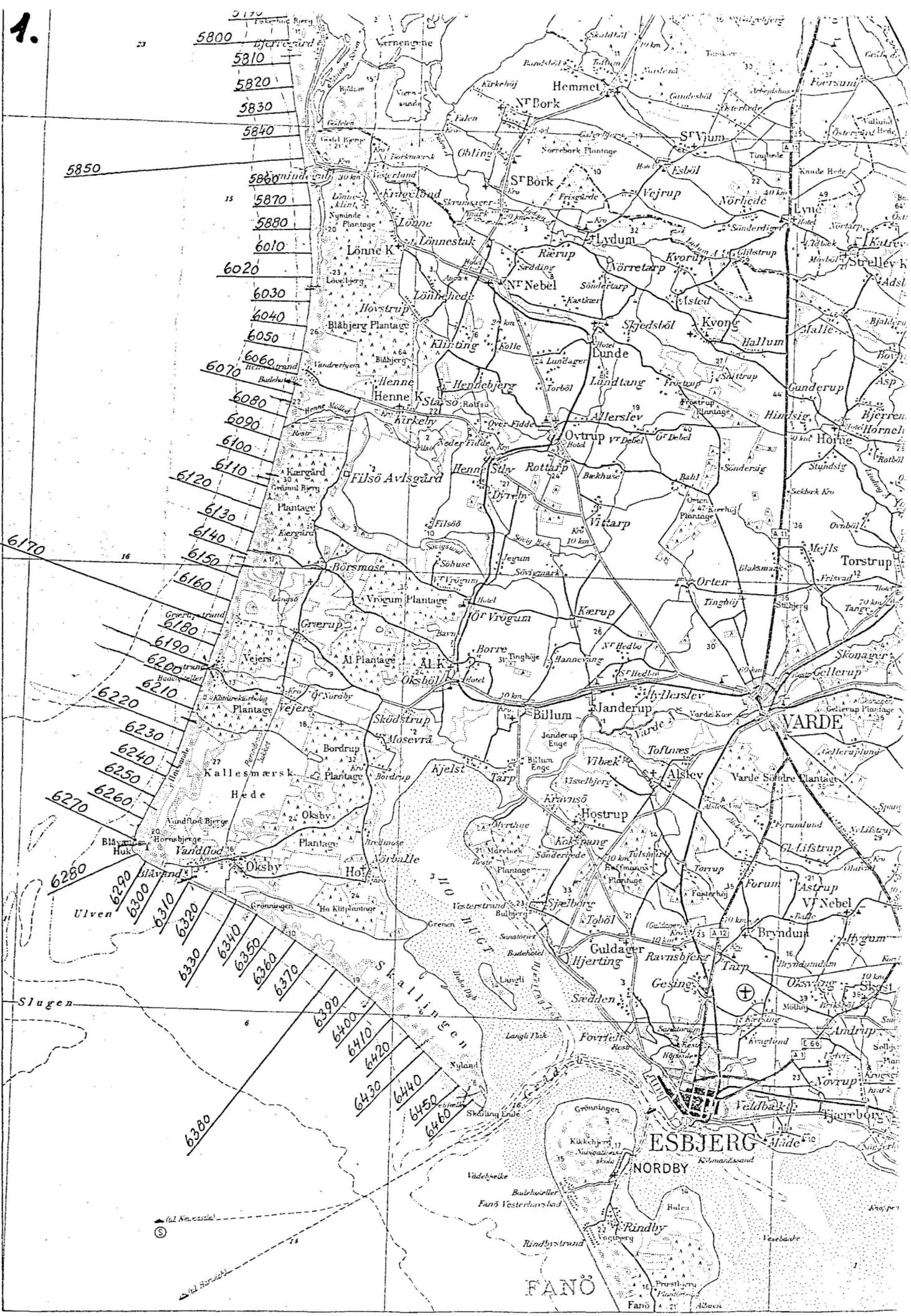
Opdateret: 01.07.1997

I 1.

55° 50'

55° 40'

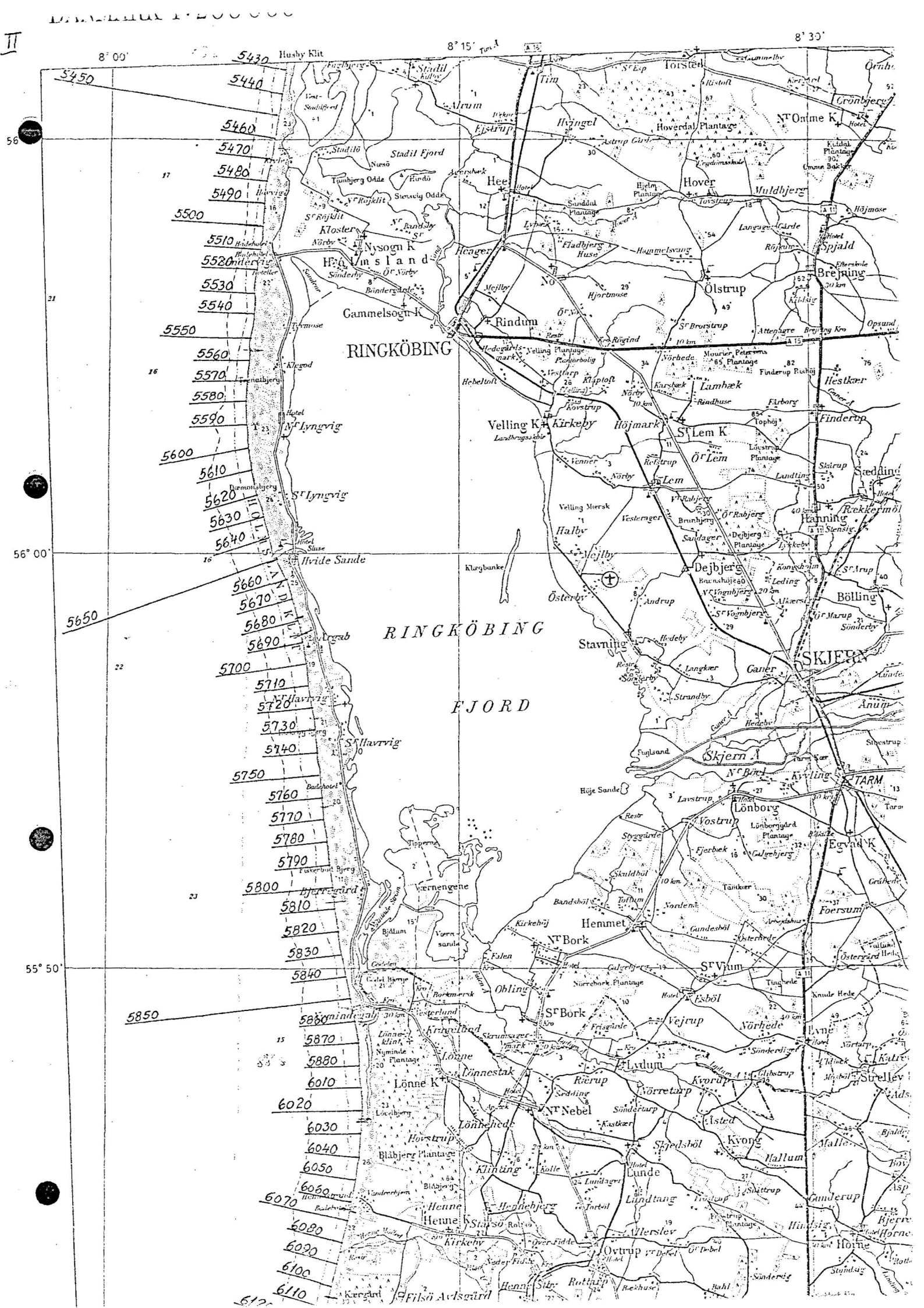
55° 30'



8° 15' a. f. Greenwich

Klitplantage

8° 30'



8° 00'

8° 15'

8° 30'

56

21

56° 00'

22

55° 50'

23

15

5430 Husby Klit

5450

5440

5460

5470

5480

5490

5500

5510

5520

5530

5540

5550

5560

5570

5580

5590

5600

5610

5620

5630

5640

5650

5660

5670

5680

5690

5700

5710

5720

5730

5740

5750

5760

5770

5780

5790

5800

5810

5820

5830

5850

5860

5870

5880

6010

6020

6030

6040

6050

6060

6070

6080

6090

6100

6110

6120

RINGKØBING

RINGKØBING

FJORD

SKJERN

TARM

Stadil klit

Alrum

Tim

St. Esp

Torsted

Ornb.

Husby Klit

Stadil

Hvengel

Hoverdal

Plantage

Grønby

Stadil Fjord

Hee

Hover

Muldberg

Højmose

Hotel

Tumbjerg Odde

Hee

Hover

Muldberg

Højmose

Hotel

Stadil

Hee

Hover

Muldberg

Højmose

Hotel

Stadil

Hee

Hover

Muldberg

Højmose

Hotel

Stadil

Hee

Hover

Muldberg

Højmose

Hotel

Stadil

Hee

Hover

Muldberg

Højmose

Hotel

Stadil

Hee

Hover

Muldberg

Højmose

Hotel

Stadil

Hee

Hover

Muldberg

Højmose

Hotel

Stadil

Hee

Hover

Muldberg

Højmose

Hotel

Stadil

Hee

Hover

Muldberg

Højmose

Hotel

Stadil

Hee

Hover

Muldberg

Højmose

Hotel

Stadil

Hee

Hover

Muldberg

Højmose

Hotel

Stadil

Hee

Hover

Muldberg

Højmose

Hotel

Stadil

Hee

Hover

Muldberg

Højmose

Hotel

Stadil

Hee

Hover

Muldberg

Højmose

Hotel

Stadil

Hee

Hover

Muldberg

Højmose

Hotel

Stadil

Hee

Hover

Muldberg

Højmose

Hotel

Stadil

Hee

Hover

Muldberg

Højmose

Hotel

Stadil

Hee

Hover

Muldberg

Højmose

Hotel

Stadil

Hee

Hover

Muldberg

Højmose

Hotel

Stadil

Hee

Hover

Muldberg

Højmose

Hotel

Stadil

Hee

Hover

Muldberg

Højmose

Hotel

Stadil

Hee

Hover

Muldberg

Højmose

Hotel

Stadil

Hee

Hover

Muldberg

Højmose

Hotel

Stadil

Hee

Hover

Muldberg

Højmose

Hotel

Stadil

Hee

Hover

Muldberg

Højmose

Hotel

Stadil

Hee

Hover

Muldberg

Højmose

Hotel

Stadil

Hee

Hover

Muldberg

Højmose

Hotel

Stadil

Hee

Hover

Muldberg

Højmose

Hotel

Stadil

Hee

Hover

Muldberg

Højmose

Hotel

Stadil

Hee

Hover

Muldberg

Højmose

Hotel

Stadil

Hee

Hover

Muldberg

Højmose

Hotel

Stadil

Hee

Hover

Muldberg

Højmose

Hotel

Stadil

Hee

Hover

Muldberg

Højmose

Hotel

Stadil

Hee

Hover

Muldberg

Højmose

Hotel

Stadil

Hee

Hover

Muldberg

Højmose

Hotel

Stadil

Hee

Hover

Muldberg

Højmose

Hotel

Stadil

Hee

Hover

Muldberg

Højmose

Hotel

Stadil

Hee

Hover

Muldberg

Højmose

Hotel

Stadil

Hee

Hover

Muldberg

Højmose

Hotel

Stadil

Hee

Hover

Muldberg

Højmose

Hotel

Stadil

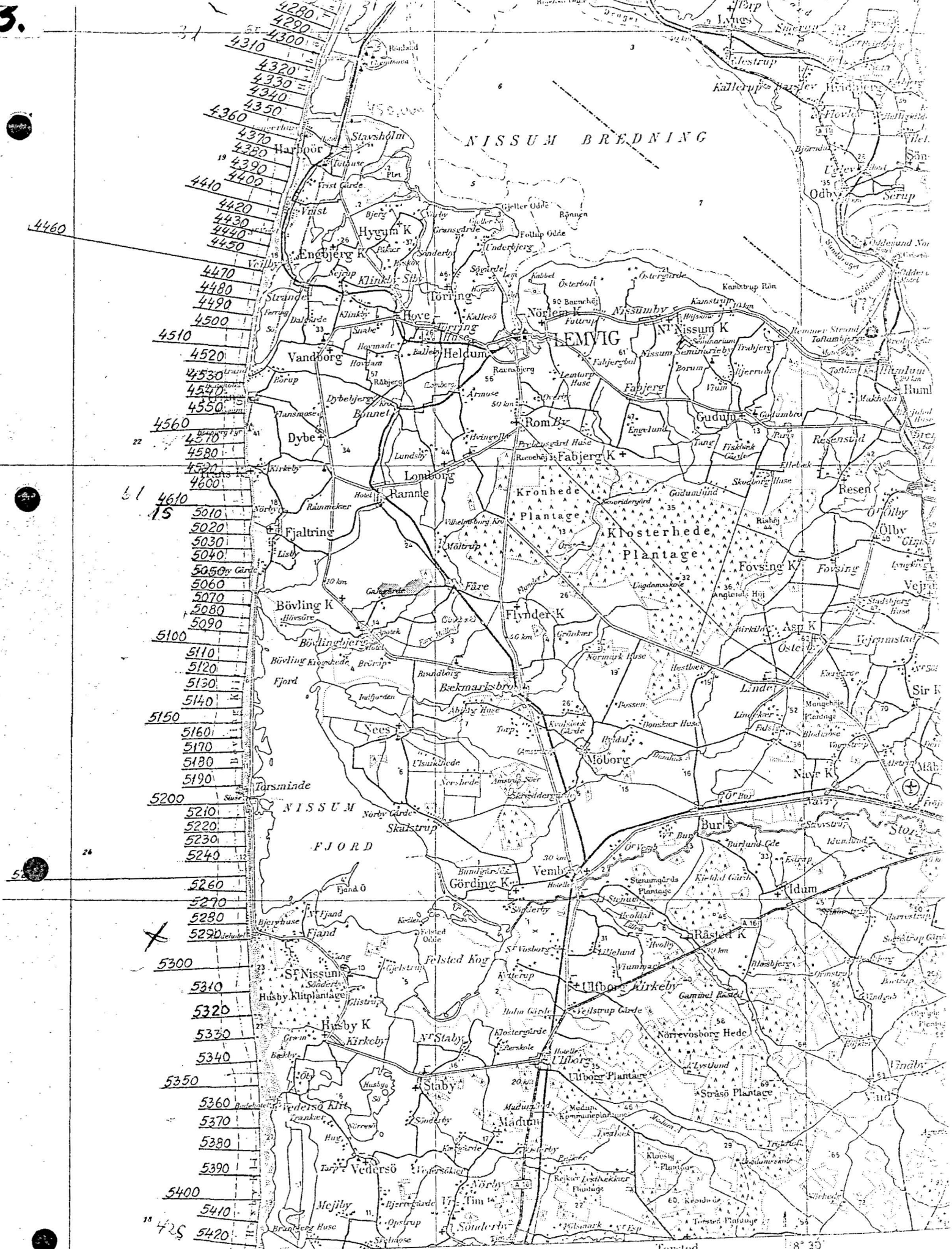
Hee

Hover

Muldberg

Højmose

3.



- 4280
- 4290
- 4300
- 4310
- 4320
- 4330
- 4340
- 4350
- 4360
- 4370
- 4380
- 4390
- 4400
- 4410
- 4420
- 4430
- 4440
- 4450
- 4460
- 4470
- 4480
- 4490
- 4500
- 4510
- 4520
- 4530
- 4540
- 4550
- 4560
- 4570
- 4580
- 4590
- 4600
- 4610
- 5010
- 5020
- 5030
- 5040
- 5050
- 5060
- 5070
- 5080
- 5090
- 5100
- 5110
- 5120
- 5130
- 5140
- 5150
- 5160
- 5170
- 5180
- 5190
- 5200
- 5210
- 5220
- 5230
- 5240
- 5260
- 5270
- 5280
- 5290
- 5300
- 5310
- 5320
- 5330
- 5340
- 5350
- 5360
- 5370
- 5380
- 5390
- 5400
- 5410
- 5420

8° 00' ø.f. Greenwich

8° 15'

Forsted

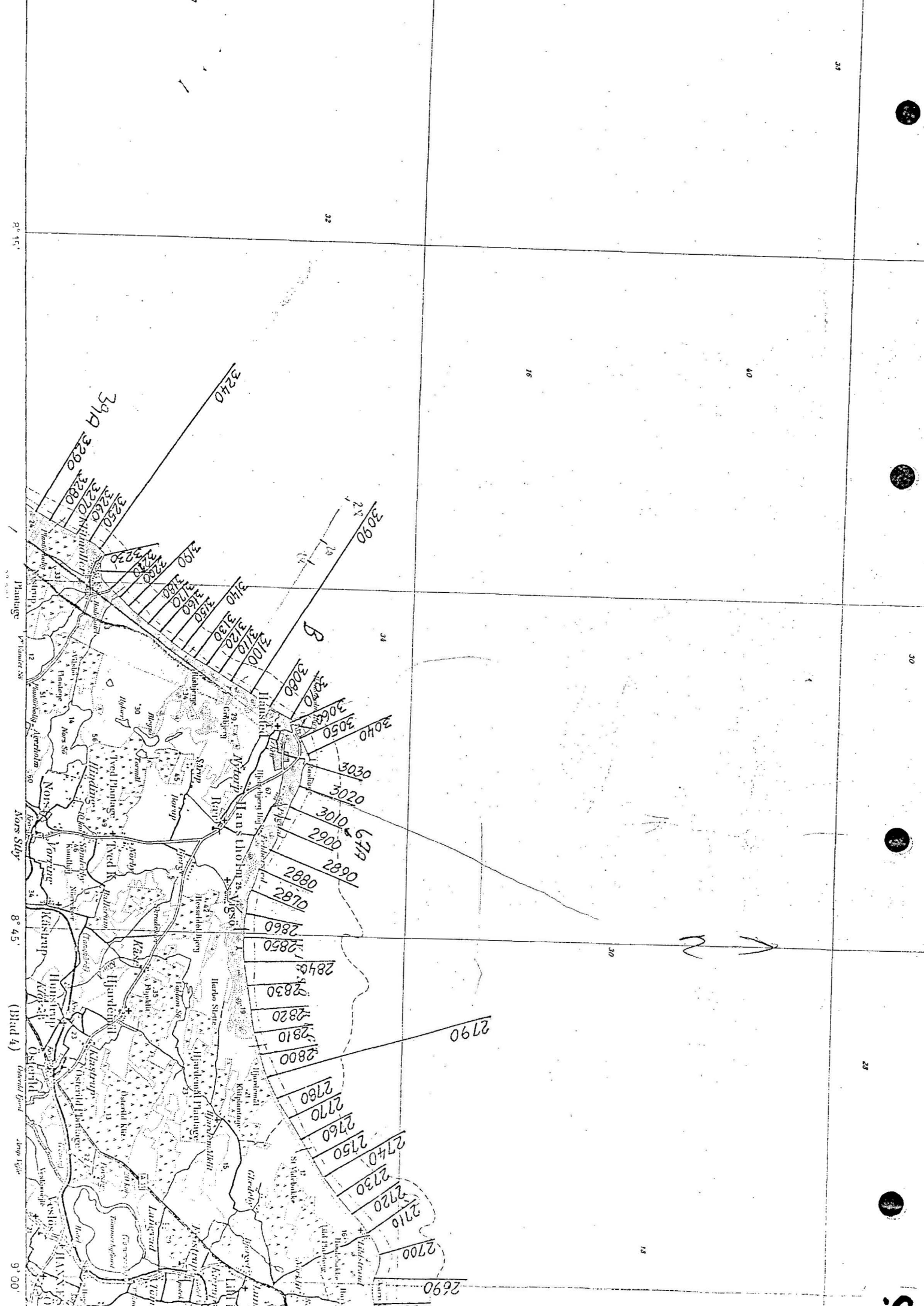
8° 30'



3440
3450
3460
3470
3480
3490
3500
3510
3520
3530
3540
3550
3560
3570
3580
3590
3600
3610
3620
3630
3640
3650
3660
3670
3680
3690
3700
3710
3720
3730
3740
3750
3760
3770
3780
3790
3800
3810
3820
3830
3840
3850
3860
3870
3880
3890
3900
3910
3920
3930
3940
3950
3960
3970
3980
3990
4000
4010
4020
4030
4040
4050
4060
4070
4080
4090
4100
4110
4120
4130
4140
4150
4160
4170
4180
4190
4200
4210
4220
4230
4240
4250
4260
4270
4280
4290
4300
4310
4320
4330
4340
4350
4360
4370
4380
4390
4400
4410
4420
4430
4440
4450
4460
4470
4480
4490
4500
4510
4520
4530
4540
4550
4560

NISSUM BREDNING

LEMYIG



39° 15'

Plantunge

Moss Sby

8° 45'

(Blad 4)

Oslandsgård

Årup Sby

9° 00'

32

16

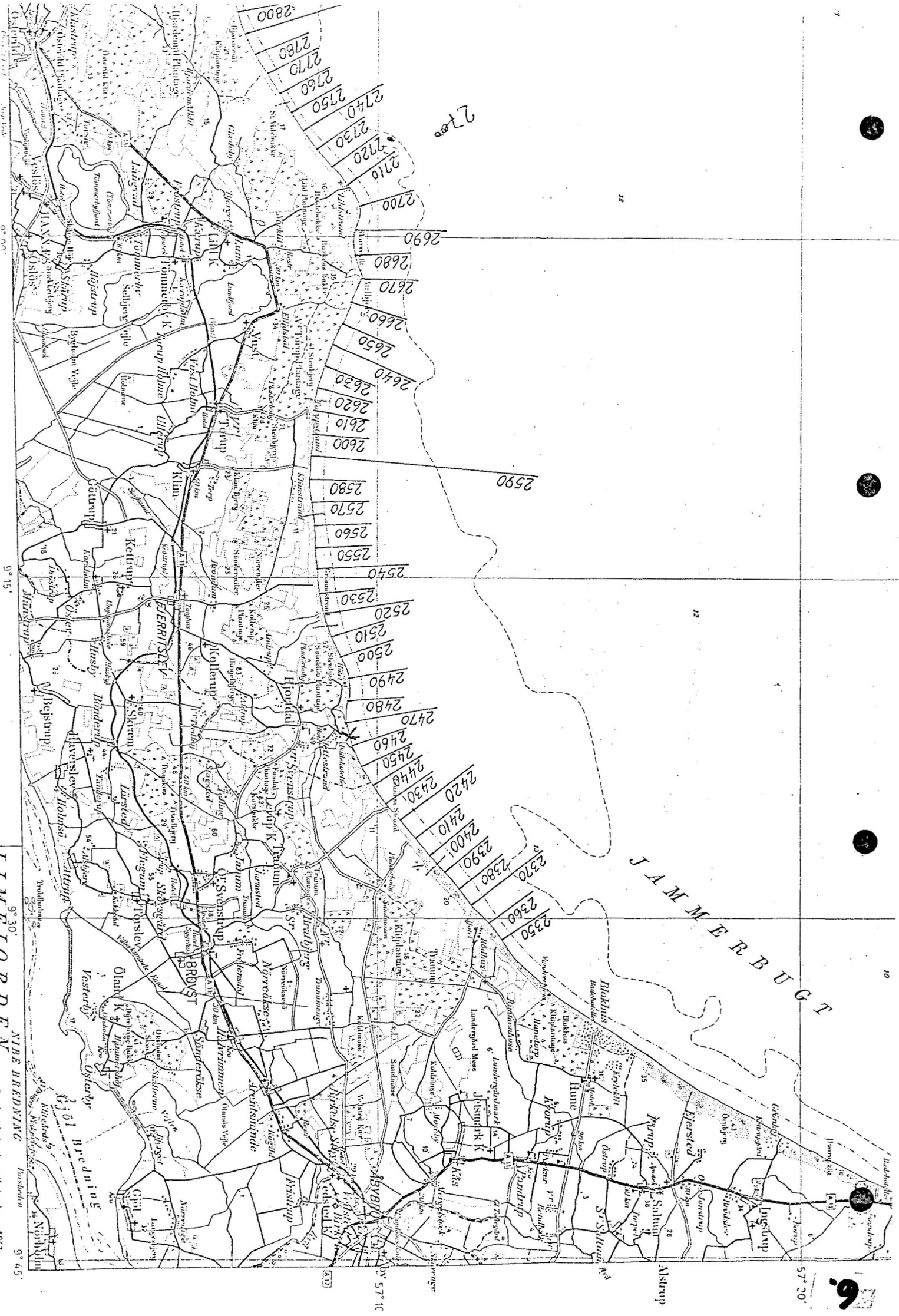
40

35

30

25

5



9° 15' 9° 30' 9° 45' 57° 10' 57° 20'

TTFJORDEN NIBE BREDDING Geodetisk Institut København 1967

JAMMERBUGT

6

Kol. (Køllevej)

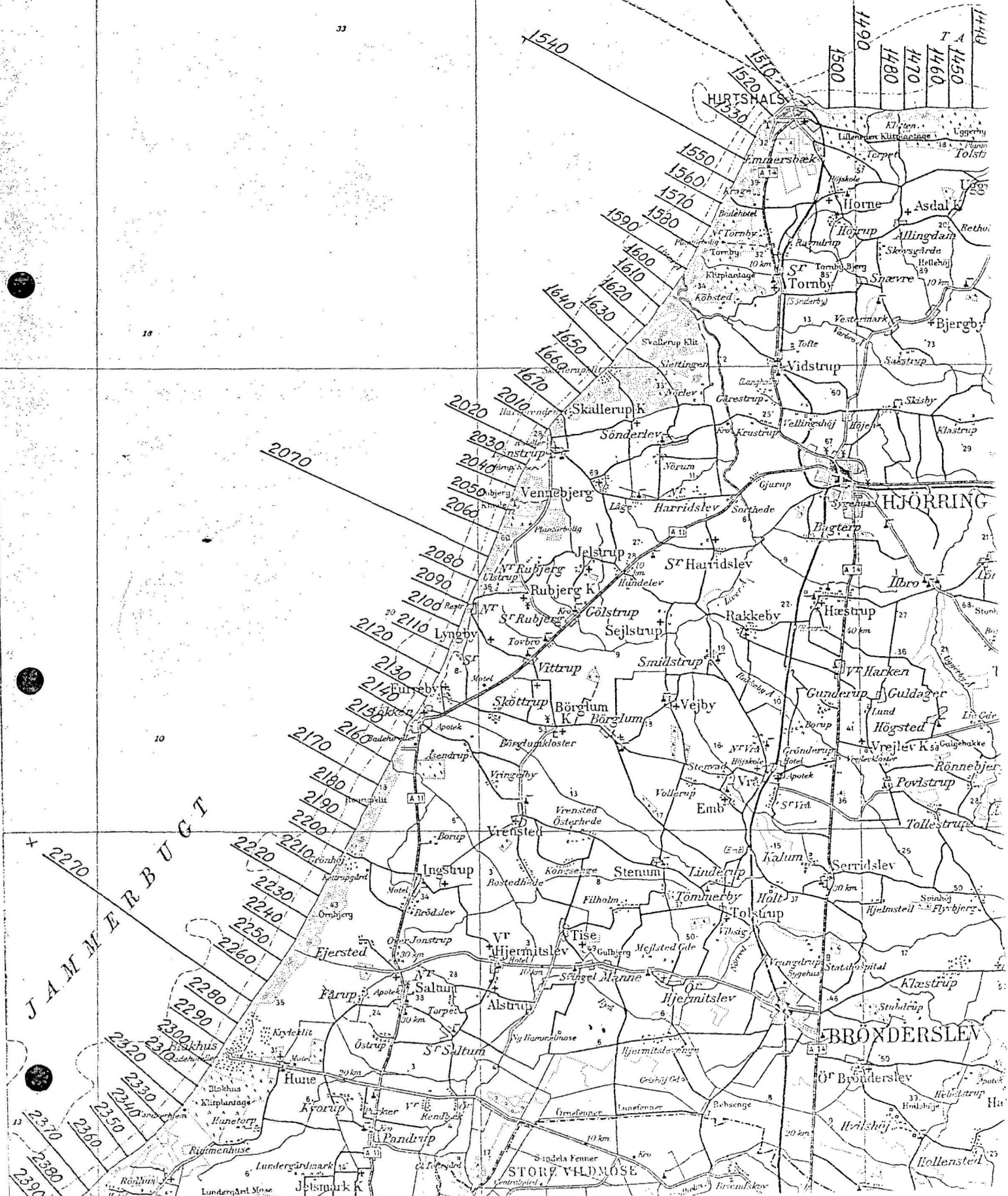
33

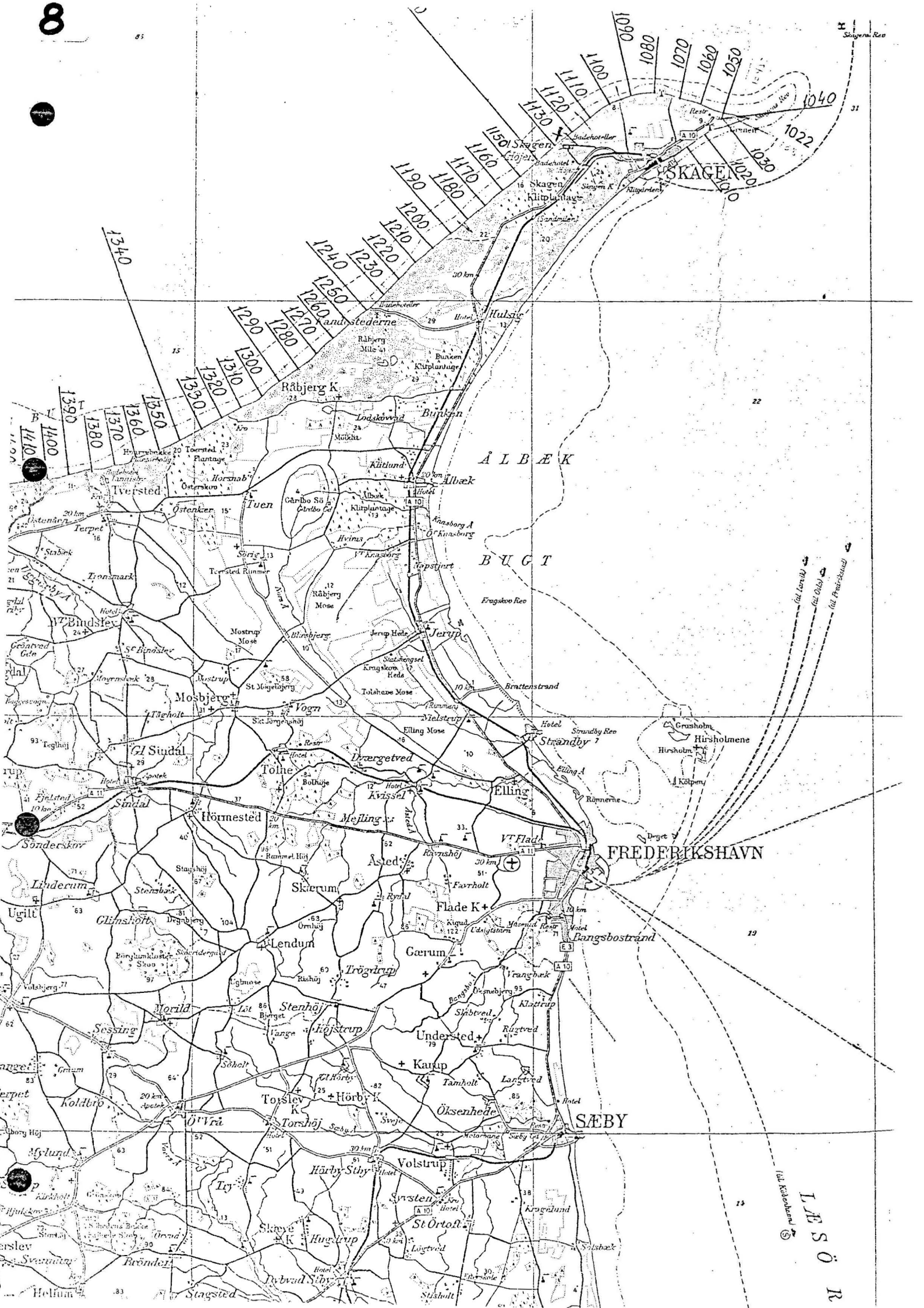
33

18

10

J A M M E R B U G T





Å L B Æ K
B U G T

FREDERIKSHAVN

SØBY

L E S Ö R



B. Lokal- og løbsmålinger



Målenøjagtighed:

Indtil de planlagte undersøgelser af målenøjagtigheden er udført, foreslås det at følgende værdier benyttes:

1963 – 1976	± 20 cm
1977 – 1983	± 10 cm
1983 – 19xx	± 5 cm



Kystinspektoratets digitale målinger
Hele landet
Lokal- og løbsmålinger

Mål:
Projekt: TL
Rev.:

Tegn. nr. B.1
Nr.
Gr. 160-x-1

Opdateret: 01.07.1997

KYSTINSPEKTORATETS DIGITALE MÅLINGER

B. LOKALMÅLINGER

Opdateret 01.07.1997 / TL

REF. NR.	SEGMENT	HOVEDOMRÅDE	DETAILOMRÅDE	LINIE NR.	ANTAL LINIER	START- /SLUTÅR	ANTAL MÅLINGER min/max	UDTEGNING			ANSV. ING.	
								TVÆR	PLAN	DIFF		
080		SKAGEN	SKAGENS REV	1020-1050	23	1971/19XX	13	X	X		JJ	
480	0481		GREKEN - STOKMILE	482000-489200	37	1980/19XX	1/8		X		JJ	
482	0481		SKAGEN HAVN (LAUSERSENS KNOLD)	485200-485800	25	1980/19XX	1/8				PLL	
361	360 og 370		HØFDE N1 - N37	360070-371235	60	1984/19XX	1/8				JJ	
420	420		DAMSTED	424556-425569	35	1983/19XX	1/2			X	X	JJ
430	430		HAVNEN - KLITGÅRDEN	430000-430678	23	1982/19XX	1/5			X	X	JJ
410	410		NORDSTRAND	412480-417500	24	1985/19XX	1/7					JJ
680	0680-0682		GL. SKAGEN	68055000-68259450	18	1983/19XX	1/3			X	X	JJ
330	0331-0332	LØNSTRUP	LØNSTRUP, PEJLING+NIVELLEMENT	332000-333500	49	1981/19XX	2/30	X	X	X	HTM	
331	0331-0332		LØNSTRUP - HARRERENDEN	331650-334700	29	1981/1981	1/1	X				HTM
320		NR. LYNGBY	NR. LYNGBY	324700-326000	17	1983/1983	2/2	X			HTM	
471		LØKKEN	LØKKEN - FURREBY	475000-477200	45	1986/19XX	1	X	X	X	JJ	
690	690	ANHOLT	ANHOLT	69053000-69053375	16	1991/1991	1/1		X		CCMN	
340	340	LILD STRAND	LILD STRAND	344468-345420	39	1976/19XX	7/15	X	X		JJ	
270	270	KLITMØLLER	KLITMØLLER	270000-270265	10	1982/1986	2	X	X		JJ	
280	0280	NR. VORUPØR	NR. VORUPØR	279925-280075	7	1992/1992	1/1	X			HJL	
300	300	AGGER	NORD F. HØFDE 96	300000-300850	18	1983/19XX	1/4		X		JJ	
630	629-635		AGGER TANGE, HØFDE 72 - 86	630855-636090	26	1987/19XX	1/2	X				BK
630	635-639		AGGER TANGE, HØFDE 85 - 96	635630-639830	24	1987/19XX	1/2	X				BK
050	0051		SVANHOLM SYDSPIDS	49700-51100	23	1985/19XX	2/17	X	X	X		PLL
0730	0730		MATERIALEOPTAGNING, HØFDE 65	73050230-73050400	18	1994/19XX	1			X		PS
1106	1106		SANDINDVINDINGSOMRÅDE "I"	11060000-11061300	14	1994/19XX	1			X	X	PS
068	0068-0069	THYBORØN	HØFDE 51-59	661335-664135	57	1979/19XX	8/23		X	X	JJ	
720-725	0725		HØFDEPEJLING PARALLEL MED HØFDE 53-58	72554510-72556340	12	1990/19XX	1/1			X		BK
	0724		HØFDEPEJLING PARALLEL MED HØFDE 49-52	72454430-72455580	8	1990/19XX	1/1			X		BK
	0723		HØFDEPEJLING PARALLEL MED HØFDE 45-48	72354410-72355570	8	1985/19XX	2/2			X		BK
	0722		HØFDEPEJLING PARALLEL MED HØFDE 41-44	72254430-72255600	8	1985/19XX	2/2			X		BK
	0721		HØFDEPEJLING PARALLEL MED HØFDE 35-40	72154000-72155940	12	1985/19XX	2/2			X		BK

REF. NR.	SEGMENT	HOVEDOMRÅDE	DETAILOMRÅDE	LINIE NR.	ANTAL LINIER	START- /SLUTÅR	ANTAL MÅLINGER min/max	UDTEGNING			ANSV. ING.	
								TV/ER	PLAN	DIFF		
380	380	HUSBY KLIT	BÆKBYGÅRD	380001-380011	11	1982/19XX	4/6	X	X		JOA	
390	0395		HUSBY HØFDERNE	392700-394300	17	1982/19XX	2/21	X	X		JOA	
390	0395		HUSBY HØFDERNE - Fodringsområde 92	392700-395200	34	1992/19XX	4/4		X		JOA	
391	0394		KROGEN	390150-391250	13	1989/19XX	2/3				JOA	
560	560		KRYLEN	560000-560500	11	1982/19XX	6/6	X			JOA	
0345	0345		SØNDERVIG	34548600-34551200	27	1994/19XX	1			X	X	PS
1107	1107		SANDINDVINDINGSOMRÅDE 578-G II	11070000-11073000	31	1995/19XX	1		X	X	PS	
030	0031	HVIDE SANDE	HVIDE SANDE, PEJLING + NIVELLEMENT	3050000-3063340	77	1975/19XX	1/28				JOA	
030	0031		HVIDE SANDE - Fodringsområde 92	3047500-3050857	24/47	1975/19XX	2/5			X		JOA
031	031		ÅRGAB B. B.	3054200-3058200	18	1989/19XX	1/1					JOA
0030	032		SKODBJERGE	3047500-3050750	50	1992/19XX	2/6	X	X	X		JOA
610	610	SKALLINGEN	BLÅVAND HØFDE 1 - BENKNOLDE	610000-617100	38	1982/19XX	1/3	X			JOA	
611	0610		BLÅVANDS HUK	617200-626000	35	1992/19XX	1/1			X	X	JOA
700	700	FANØ	FANØ HØNEN	70050700-70051000	4	1993/19XX	1/1	X	X	X	CCMN	
310		RØMØ	JUVRE PRIEL	31050000-31350560	25	1986/19XX	6/6	X	X	X	JJ	
451			UD FOR JUVRE ENGE (JUVRE KROG)	456700-457020	35	1988/1989	1/2					JJ
450			JUVRE SKRÅNINGSBESKYTTELSE	454925-457040	31	1982/19XX	1/9	X				JJ
0590	0590	HØJER	HØJER			1981/1981	1/1			X		
660	660	LANGELAND	HOV FYR	66051000-66051325	14	1992/19XX	1/1			X	X	JJ
710	710		KELDSNOR FYR	71051000-71051250	6	1994/19XX	1	X	X	X		JJ
750	750	OMØ	OMØ FYR	75050100-75050768	22	1995/19XX	1	X	X		JJ	
10015	10015	LOLLAND		1001500000	1	1995	1				JJ	
10005	10005				1000500000		1995	1				JJ

KYSTINSPEKTORATETS DIGITALE MÅLINGER

B. LØBSPEJLINGER

REF. NR.	SEGMENT	HOVEDOMRÅDE	DETAILOMRÅDE	LINIE NR.	ANTAL LINIER	START- /SLUTÅR	ANTAL MÅLINGER min/max	UDTEGNING			ANSV. ING.	
								TVÆR	PLAN	DIFF		
870	870	HIRTSHALS	SANDBØLGER	87051200-87054660	75	1987/19XX	2/1		X	X	SK	
8705-09	8705-8709	VRIST-LODBJERG	SANDBØLGER	87150000-87193400	82	1989/19XX			X	X	SK	
940	940	NISSUM BREDNING	MULLERNE	94050000-94150200	19	1997/19XX			X	X	JK	
993		AGGER	AGGER SEJLRENDE			*	*		X		PLL	
992	0992		LANGHOLM LØB - SANDINDPUMPINGSANLÆG									PLL
0906	0906		AGGER FÆRGELEJE	90650000-90650320	17	1994/19XX	2		X	X	PLL	
940	0990	THYBORØN	THYBORØN KANAL	99050000-99054500	91	*	*		X		SHAE	
950	0951		FÆRGELEJE	95150000-95150500	21	*	*		X		BORG	
880	0881		SDR. ARBEJDSHAVN	88150000-88150700	35	*	*		X		PLL	
0905	0905		GÅSEHOLM KLAPPLADS	90550000-90550700	8	1994/19XX	1		X	X	SHAE	
980-981	0981-0999		FJORDPEJLING	98150000-99952500	357	1979/19XX	7		X		PLL	
900	0901	SÆLHUNDEH.LØB	DEN GRAVEDE RENDE	90150000-90153500	69	*	*		X	X	PLL	
790	0791	LØGSTØR GRUNDE	KLAPPLADS	79149000-79150000	21	*	*		X	X	PLL	
0792	0792		KLAPPLADS VED LENDRUP RØN	79250000-79251900	20	1994/19XX			X	X	PLL	
800	0801		DEN GRAVEDE RENDE	80150000-80154500	91	1984/19XX	30	X	X	X	PLL	
830	0832	LØGSTØR-ÅLBORG	MARBJERG LØB M.M.	83251250-83252900	36	*	*		X		PLL	
831	0831		MARBJERG LØB, DEN ØSTLIGE DEL	83150000-83151200	25	*	*		X	X	PLL	
834	0833		BEJSTRUP LØB M. M.	83353050-83459300	55	*	*		X		PLL	
861	0861		DRAGET	86150000-86151000	21	*	*		X		PLL	
0862	0862		SEJLLØB ØST FOR LØGSTØR	86251000-86252500	31	*	*		X	X	PLL	
0795	0795	SKIVE	SKIVE HAVN KLAPPLADS (Spredte punkter)	795	21	1993/19XX	1/1		X		PLL	
890	0891	BØGESTRØMMEN	KLAPPLADS	89149500-89150000	6						PLL	
850	0858		SANDHAGE FYR - FAKSE BUGT (DEN GRAVEDE RENDE)	85850000-85851800	37	*	*		X	X	PLL	
840	0842	GRØNSUND	NYT LØB - HESTEHOVED DYB	84250000-84253300	67	*	*		X	X	PLL	
841	0841		NYT LØB	84150000-84151150	24	*	*		X	X	PLL	
0843	0843		TOLKEDYB KLAPPLADS	84350000-84351400	15	1994/19XX	1/1		X		PLL	
8888	8888	MØN	FEDET	88850000-88850800	9	1995/1995	1		X		PLL	

* LØBSPEJLINGER GEMMES KUN 2 GENERATIONER TILBAGE

SKAGENS REV

SKAGEN

NORDSTRAND

080

GL. SKAGEN

680

410

Gl. Skagen
(Højer) Højer

482
SKAGEN

480

361 HØFDE N1 - N37

GRENEN - STOKMILE

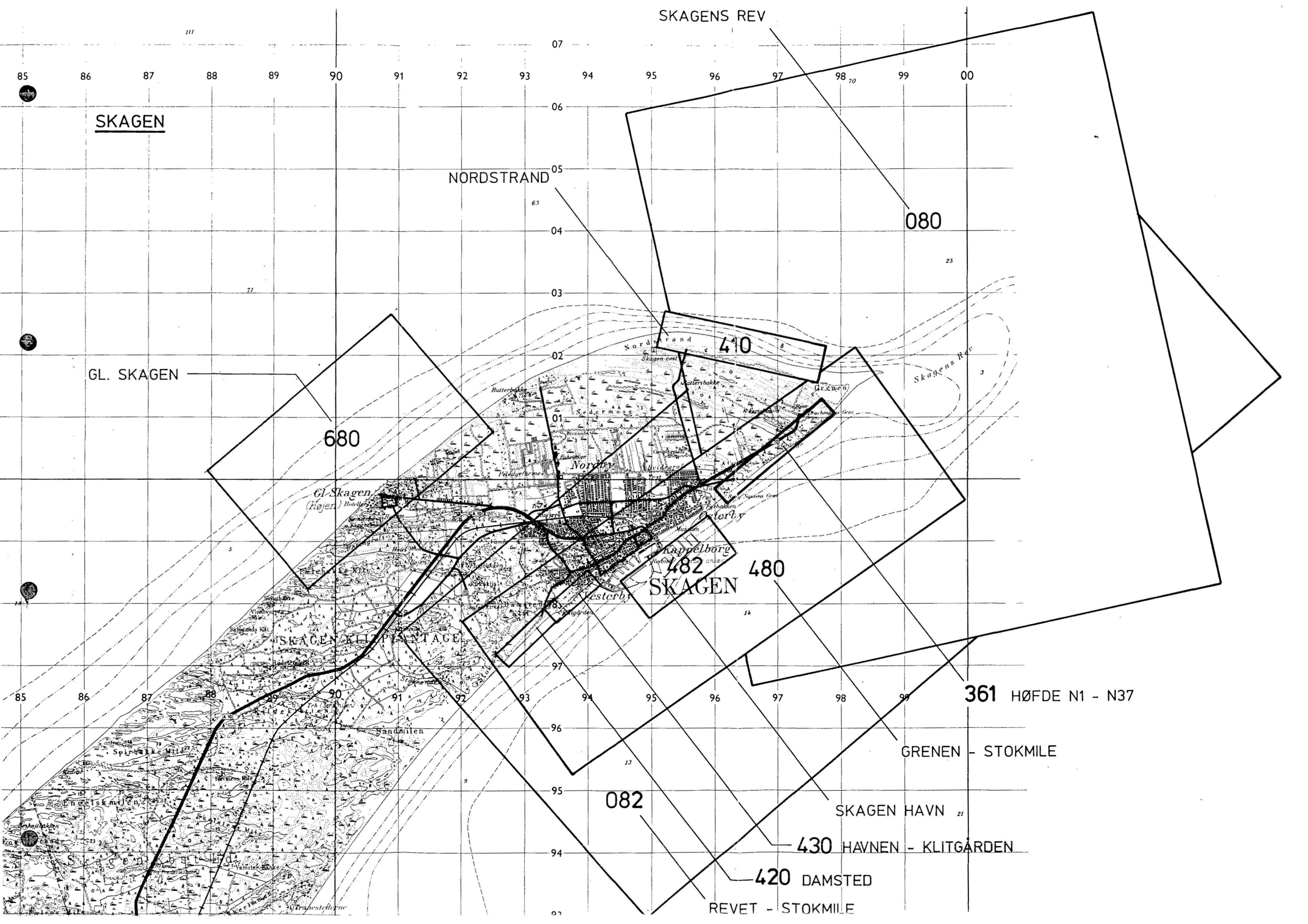
082

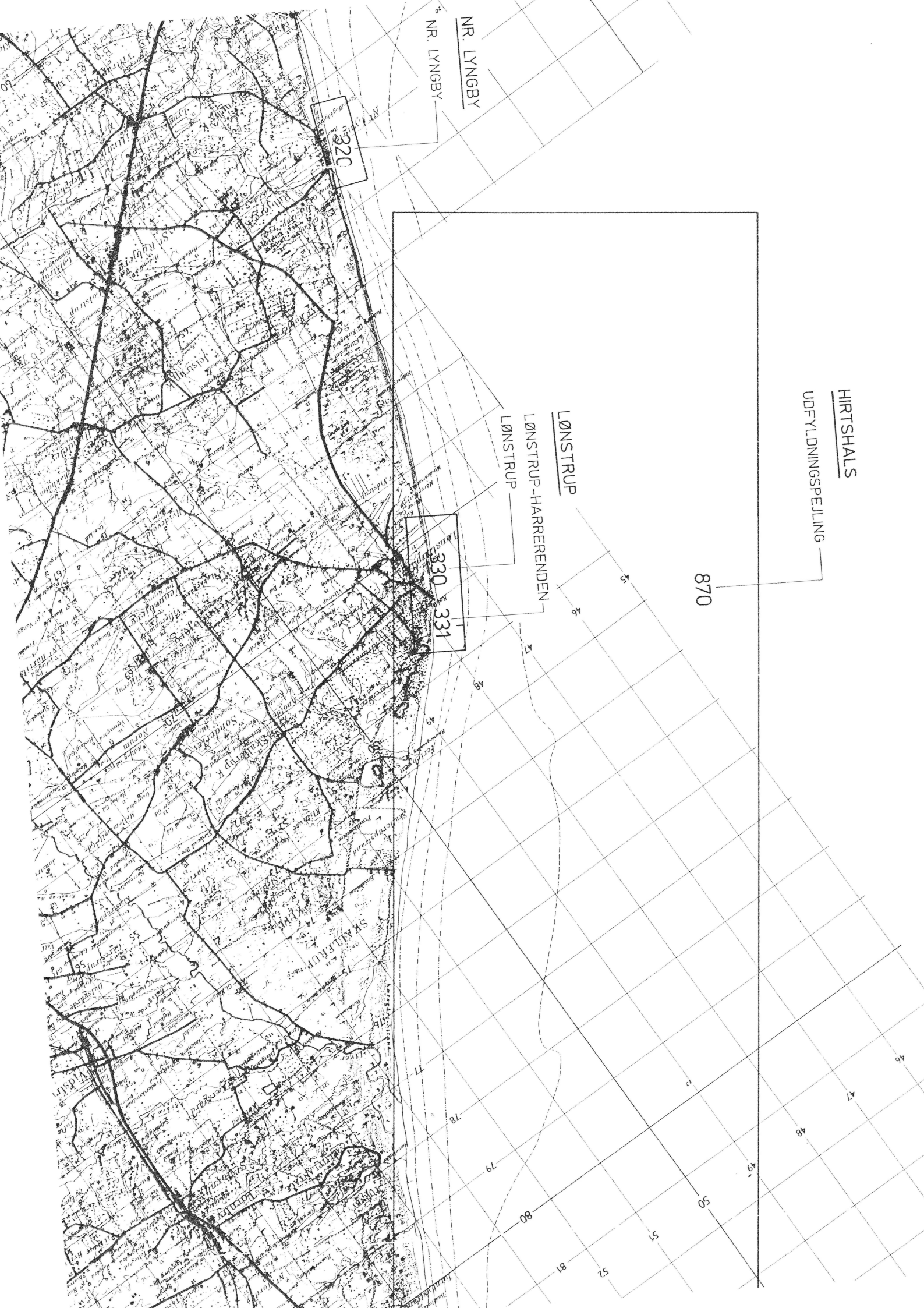
SKAGEN HAVN

430 HAVNEN - KLITGÅRDEN

420 DAMSTED

REVEN - STOKMILE





NR. LYNGBY

NR. LYNGBY

320
321

330
331

LØNSTRUP
LØNSTRUP-HARRENDEN
LØNSTRUP

870

HIRTSHALS
UDFYLDNINGSPÆLLING

46
47
48
49
50
51
52
78
79
80
81

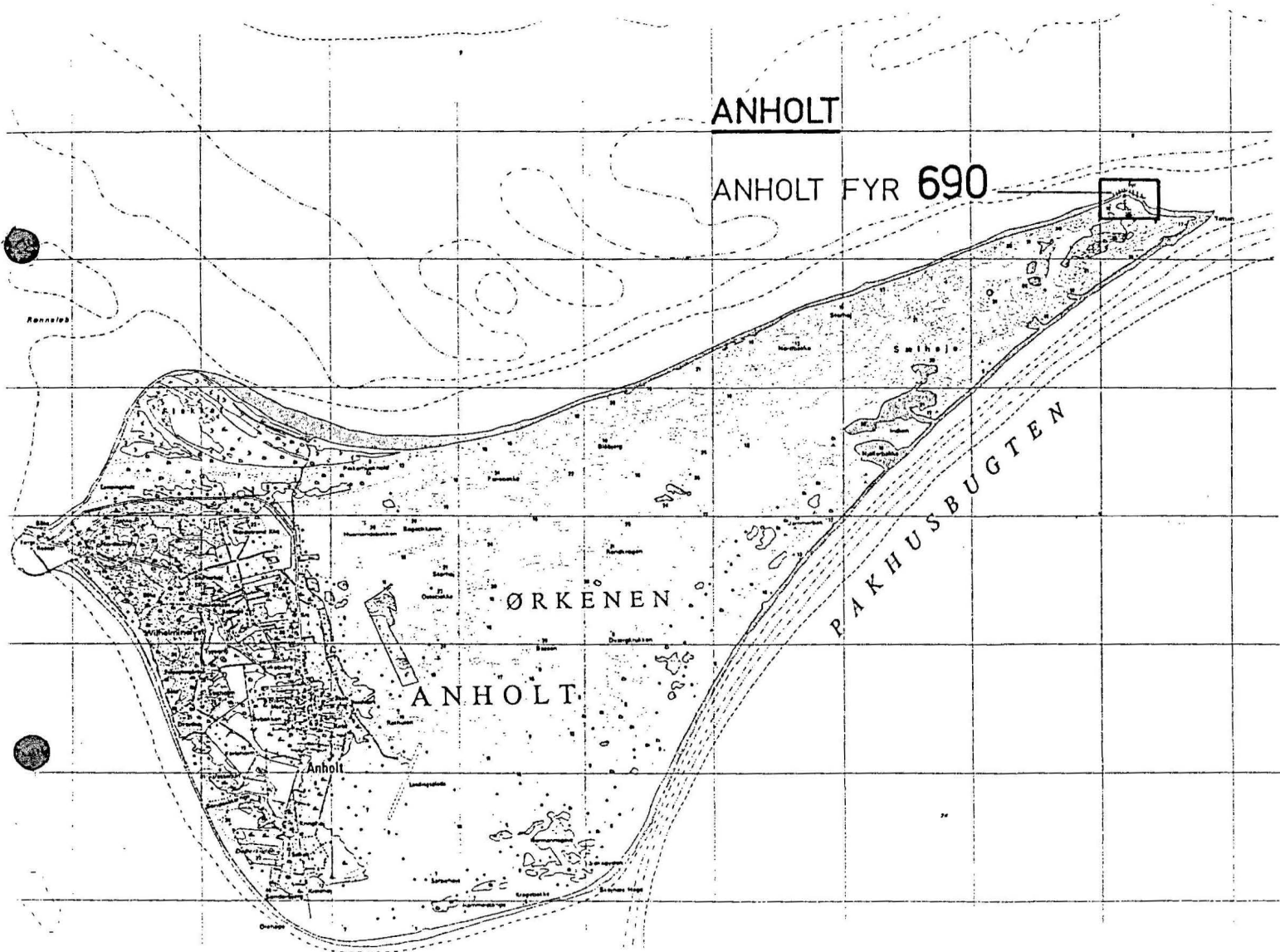
ANHOLT

ANHOLT FYR 690

ØRKENEN

ANHOLT

PAKHUSBUGTEN

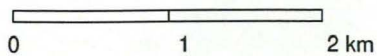


B. Lokalmålinger

Klitmøller

Ref.nr. Detailområde

270 Klitmøller



Kystinspektoratets digitale målinger
Lokalmålinger
Klitmøller

Mål:
Projekt: TL
Rev.:

Tegn. nr.
Nr.
Gr. 160-x-1

Opdateret: 01.07.1997

NR. VORUPØR

NR. VORUPØR 280

